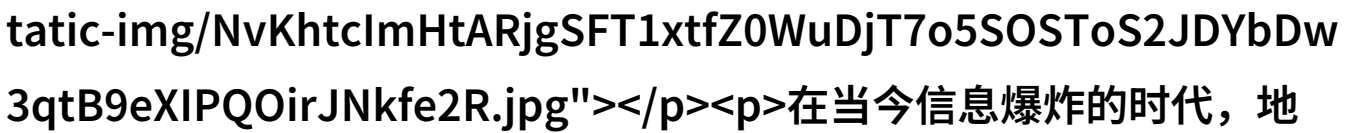


# 农夫导航永久地址-寻找田野的指南解密

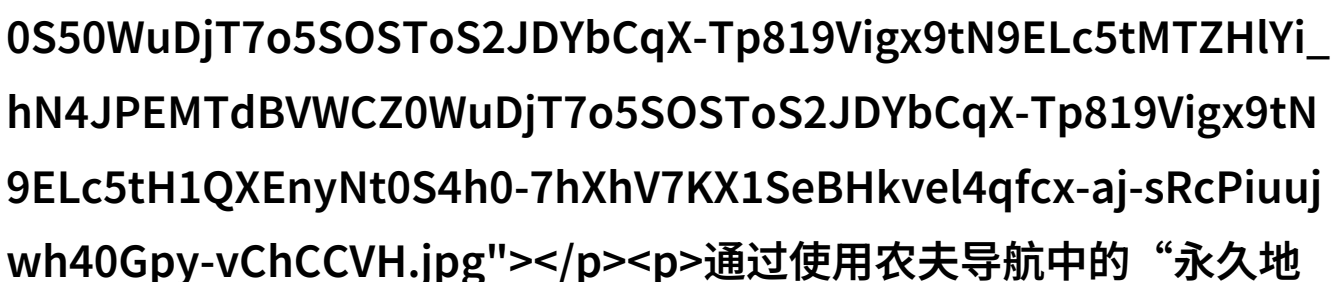
寻找田野的指南：解密农夫导航的永久定位



在当今信息爆炸的时代，地图应用已经成为我们日常生活中不可或缺的一部分。尤其是对于那些需要频繁在农田间穿梭、精准定位作物种植位置和收割时间点的农民们来说，高效、准确的地理导航服务至关重要。其中，农夫导航（FarmLogs）作为一款专为农业生产者设计的地图应用，其提供的“永久地址”

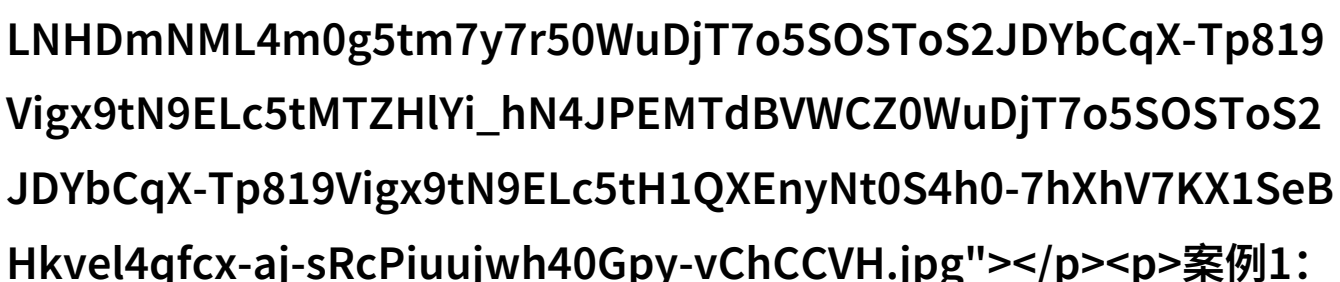
功能不仅帮助用户快速找到自己所在的地方，还能提高作业效率，让土地管理更加智能化。

农夫导航永久地址：让每寸土地都有个固定的坐标



通过使用农夫导航中的“永久地址”，用户可以将特定的地点设为自己的“基地”，这样无论是在哪里工作，只需点击这个标记，就能够立即定位到该位置。这对于那些需要频繁转移作业场地，如草地养殖、果园管理等业务来说，无疑是一个巨大的便利。

真实案例分析



案例1：智慧种植

李明是一名专业的小麦种植户，他拥有几十亩耕地，每年都会根据季节和天气变化调整他的播种计划。在过去，他会花费大量时间来确定哪些区域适合哪些作物。但自从他开始使用农夫导航后，这一切变得简单许多。他只需将每片土地设置为一个“永久地址”，

然后根据不同地点的土壤类型、阳光照射情况等因素来决定如何进行最佳

栽培方案。这种方法极大提升了他的工作效率，并且也保证了产量稳定性。



案例2：智能畜牧

张伟是一名牛肉出口商，他负责一群羊群，从牧场到屠宰厂再到市场，每一步都需要精确控制以保证产品质量与时效。通过将羊群活动区域设为多个“永久地址”，张伟可以监控羊群健康状况以及它们移动轨迹，从而更好地预测饲料需求和进行疾病防控。此外，当他要卖掉这些羊时，可以轻松分享这些位置信息给潜在买家，使交易过程更加透明化。



结语

总之，“农夫导航永久地址”这一功能，为农业生产者提供了一种全新的方式去理解他们的地理环境，并利用现代技术手段优化他们的工作流程。在未来的发展趋势中，我们相信这样的创新会越来越受到广泛欢迎，因为它不仅解决了实际问题，而且还促进了整个农业行业向数字化转型迈进。

[下载本文pdf文件](/pdf/460773-农夫导航永久地址-寻找田野的指南解密农夫导航的永久定位.pdf)